


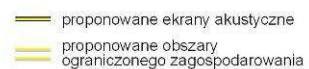
# Mapa imisyjna L<sub>DWN</sub>

Droga krajowa Nr 94  
Kilometraż: 334+500 - 338+700  
Województwo: śląskie

## Przedziały emisji



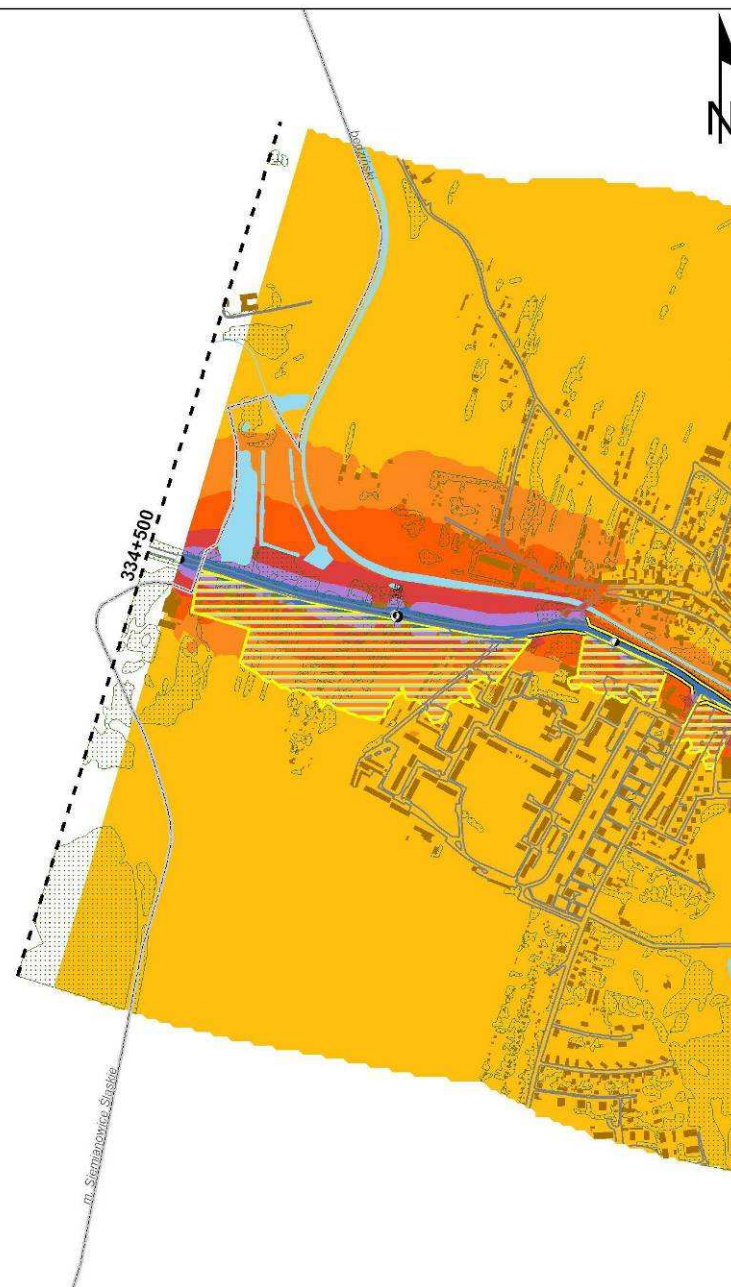
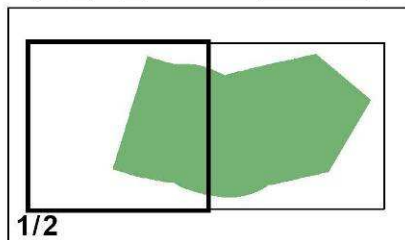

## Elementy ochrony akustycznej



## Otoczenie drogi



**Kraków, Łask** - miasta wojewódzkie i powiatowe  
**Pilzno, Wola** - pozostałe miasta i części miast  
Kurów - wsie gminne  
Dębno, Kolonia - pozostałe wsie i części wsi  
Raba - nazwy cieków i zbiorników wodnych



# Mapa imisyjna L<sub>DWN</sub>

Droga krajowa Nr 94  
Kilometraż: 334+500 - 338+700  
Województwo: śląskie

## Przedziały emisji

- < 55 dB
- 55 - 60 dB
- 60 - 65 dB
- 65 - 70 dB
- 70 - 75 dB
- > 75 dB

## Elementy ochrony akustycznej

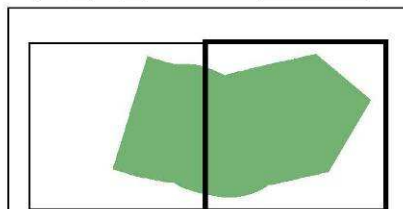
- proponowane ekrany akustyczne
- proponowane obszary ograniczonego zagospodarowania

## Otoczenie drogi

- kilometraż drogi (1,0 / 0,5 km)
- drogi
- granice administracyjne powiatów
- granice oraz przykładowy kilometraż zasięgu odcinka analizy wg GPR 2005
- budynki
- wody
- zieleń wysoka

**Kraków, Łask** - miasta wojewódzkie i powiatowe  
**Pilzno, Wola** - pozostałe miasta i części miast  
 Kurów - wsie gminne  
 Dębno, Kłodzka - pozostałe wsie i części wsi  
 Raba - nazwy cieków i zbiorników wodnych

0 125 250 500 750 m  
1:10 000



2/2

