


Mapa priorytetów ochrony na tle rozkładu wskaźnika M LDWN

Autostrada A4
Kilometraż: 278+500 - 328+700
Województwo: śląskie
na odcinku powiatu gliwickiego

Priorytet ochrony akustycznej

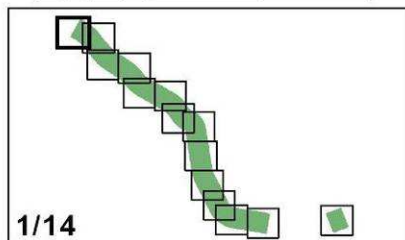
- Bardzo wysoki
- Wysoki
- Średni
- Niski
- Pozostałe

 budynki podlegające ochronie akustycznej o specjalnym przeznaczeniu

Wartości wskaźnika M

- > 0,00 - 2,00
- 2,00 - 5,00
- 5,00 - 10,00
- 10,00 - 25,00
- 25,00 - 50,00
- 50,00 - 100,00
- 100,00 - 250,00
- > 250,00

0 125 250 500 750 m
1:10 000



Mapa priorytetów ochrony na tle rozkładu wskaźnika M LDWN

Autostrada A4
Kilometraż: 278+500 - 328+700
Województwo: śląskie
na odcinku powiatu gliwickiego

Priorytet ochrony akustycznej

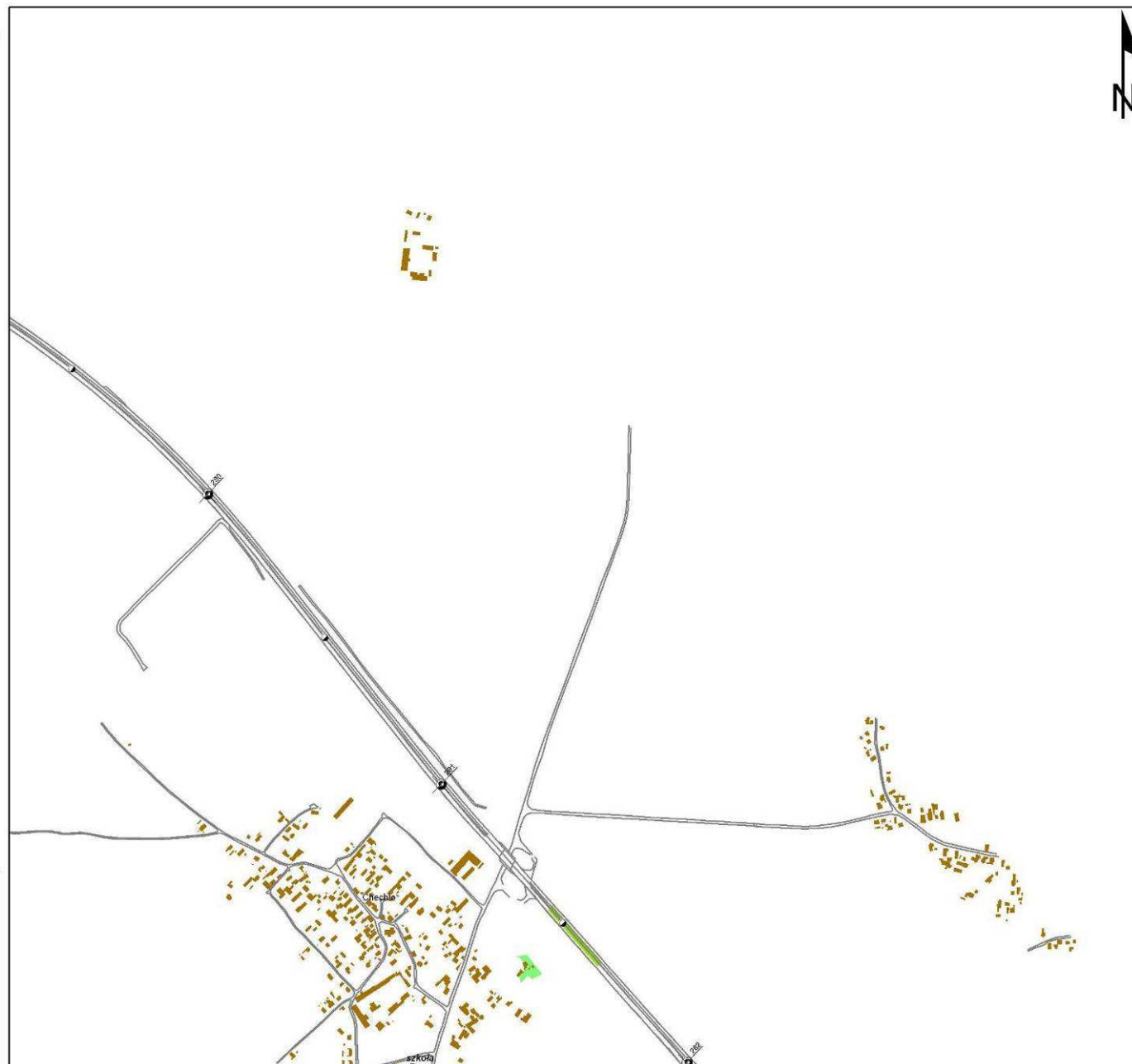
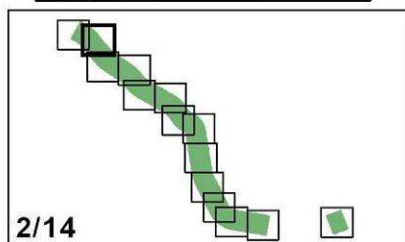
- Bardzo wysoki
- Wysoki
- Średni
- Niski
- Pozostałe

■ budynki podlegające ochronie akustycznej o specjalnym przeznaczeniu

Wartości wskaźnika M

- > 0,00 - 2,00
- 2,00 - 5,00
- 5,00 - 10,00
- 10,00 - 25,00
- 25,00 - 50,00
- 50,00 - 100,00
- 100,00 - 250,00
- > 250,00

0 125 250 500 750 m
1:10 000



Mapa priorytetów ochrony na tle rozkładu wskaźnika M LDWN

Autostrada A4
Kilometraż: 278+500 - 328+700
Województwo: śląskie
na odcinku powiatu gliwickiego

Priorytet ochrony akustycznej

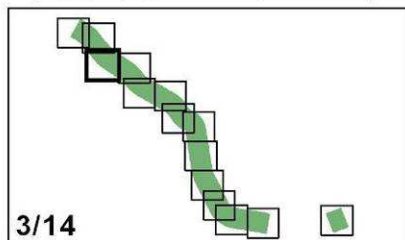
- Bardzo wysoki
- Wysoki
- Średni
- Niski
- Pozostałe

■ budynki podlegające ochronie akustycznej
o specjalnym przeznaczeniu

Wartości wskaźnika M

- > 0,00 - 2,00
- 2,00 - 5,00
- 5,00 - 10,00
- 10,00 - 25,00
- 25,00 - 50,00
- 50,00 - 100,00
- 100,00 - 250,00
- > 250,00

0 125 250 500 750 m
1:10 000



Mapa priorytetów ochrony na tle rozkładu wskaźnika M LDWN

Autostrada A4
Kilometraż: 278+500 - 328+700
Województwo: śląskie
na odcinku powiatu gliwickiego

Priorytet ochrony akustycznej

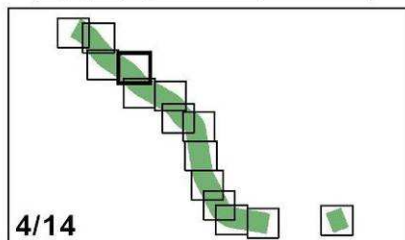
- █ Bardzo wysoki
- █ Wysoki
- █ Średni
- █ Niski
- █ Pozostałe

█ budynki podlegające ochronie akustycznej o specjalnym przeznaczeniu

Wartości wskaźnika M

- █ > 0,00 - 2,00
- █ 2,00 - 5,00
- █ 5,00 - 10,00
- █ 10,00 - 25,00
- █ 25,00 - 50,00
- █ 50,00 - 100,00
- █ 100,00 - 250,00
- █ > 250,00

0 125 250 500 750 m
1:10 000



Mapa priorytetów ochrony na tle rozkładu wskaźnika M LDWN

Autostrada A4
Kilometraż: 278+500 - 328+700
Województwo: śląskie
na odcinku powiatu gliwickiego

Priorytet ochrony akustycznej

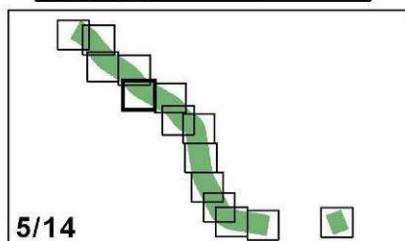
- █ Bardzo wysoki
- █ Wysoki
- █ Średni
- █ Niski
- █ Pozostałe

█ budynki podlegające ochronie akustycznej
o specjalnym przeznaczeniu

Wartości wskaźnika M

- █ > 0,00 - 2,00
- █ 2,00 - 5,00
- █ 5,00 - 10,00
- █ 10,00 - 25,00
- █ 25,00 - 50,00
- █ 50,00 - 100,00
- █ 100,00 - 250,00
- █ > 250,00

0 125 250 500 750 m
1:10 000



Mapa priorytetów ochrony na tle rozkładu wskaźnika M LDWN

Autostrada A4
Kilometraż: 278+500 - 328+700
Województwo: śląskie
na odcinku powiatu gliwickiego

Priorytet ochrony akustycznej

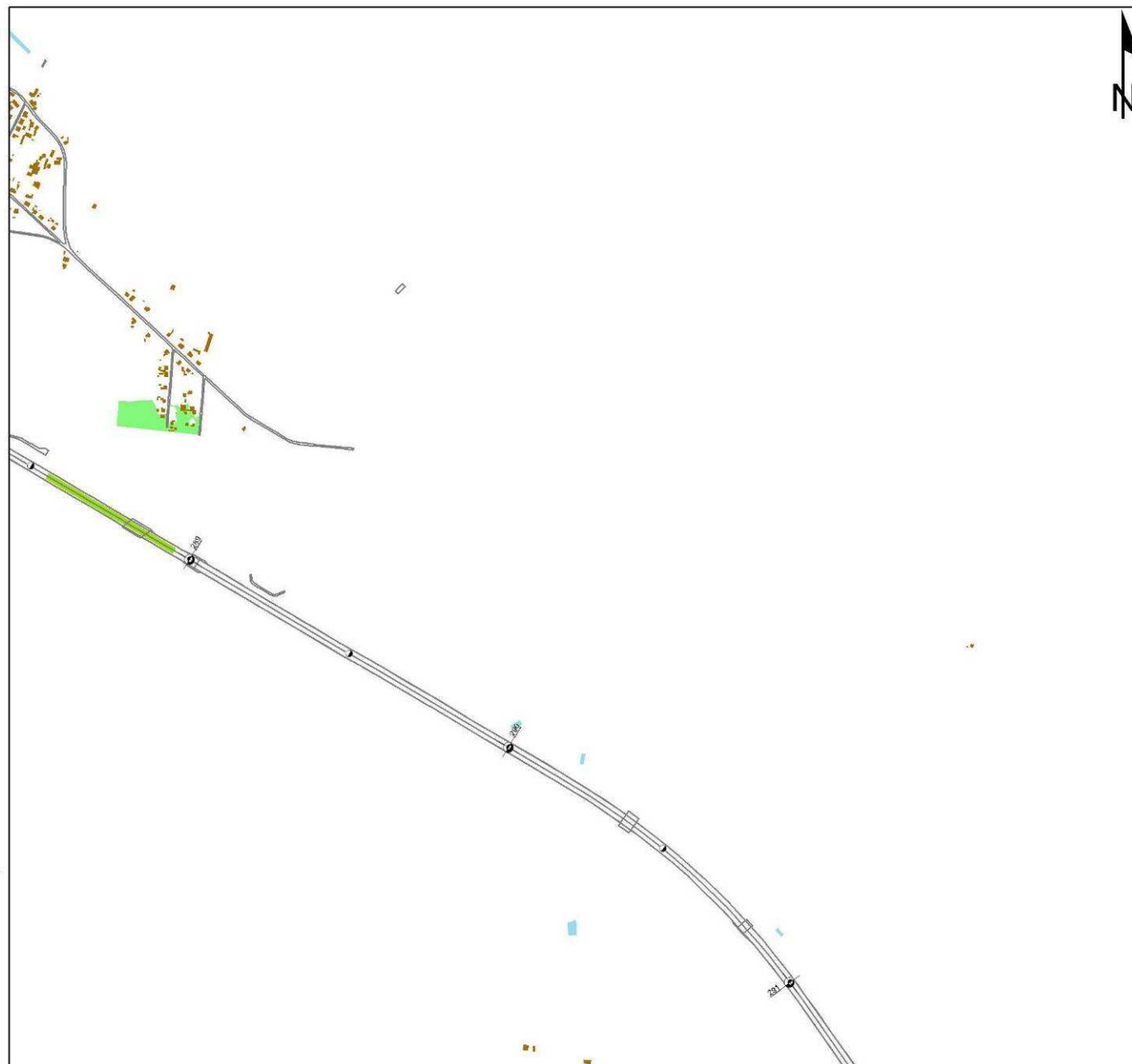
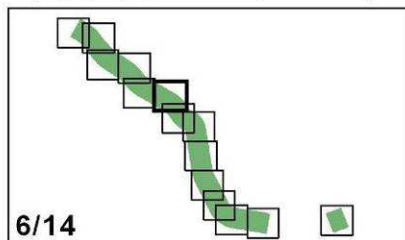
- Bardzo wysoki
- Wysoki
- Średni
- Niski
- Pozostałe

■ budynki podlegające ochronie akustycznej o specjalnym przeznaczeniu

Wartości wskaźnika M

- > 0,00 - 2,00
- 2,00 - 5,00
- 5,00 - 10,00
- 10,00 - 25,00
- 25,00 - 50,00
- 50,00 - 100,00
- 100,00 - 250,00
- > 250,00

0 125 250 500 750 m
1:10 000




Mapa priorytetów ochrony na tle rozkładu wskaźnika M LDWN

Autostrada A4
Kilometraż: 278+500 - 328+700
Województwo: śląskie
na odcinku powiatu gliwickiego

Priorytet ochrony akustycznej

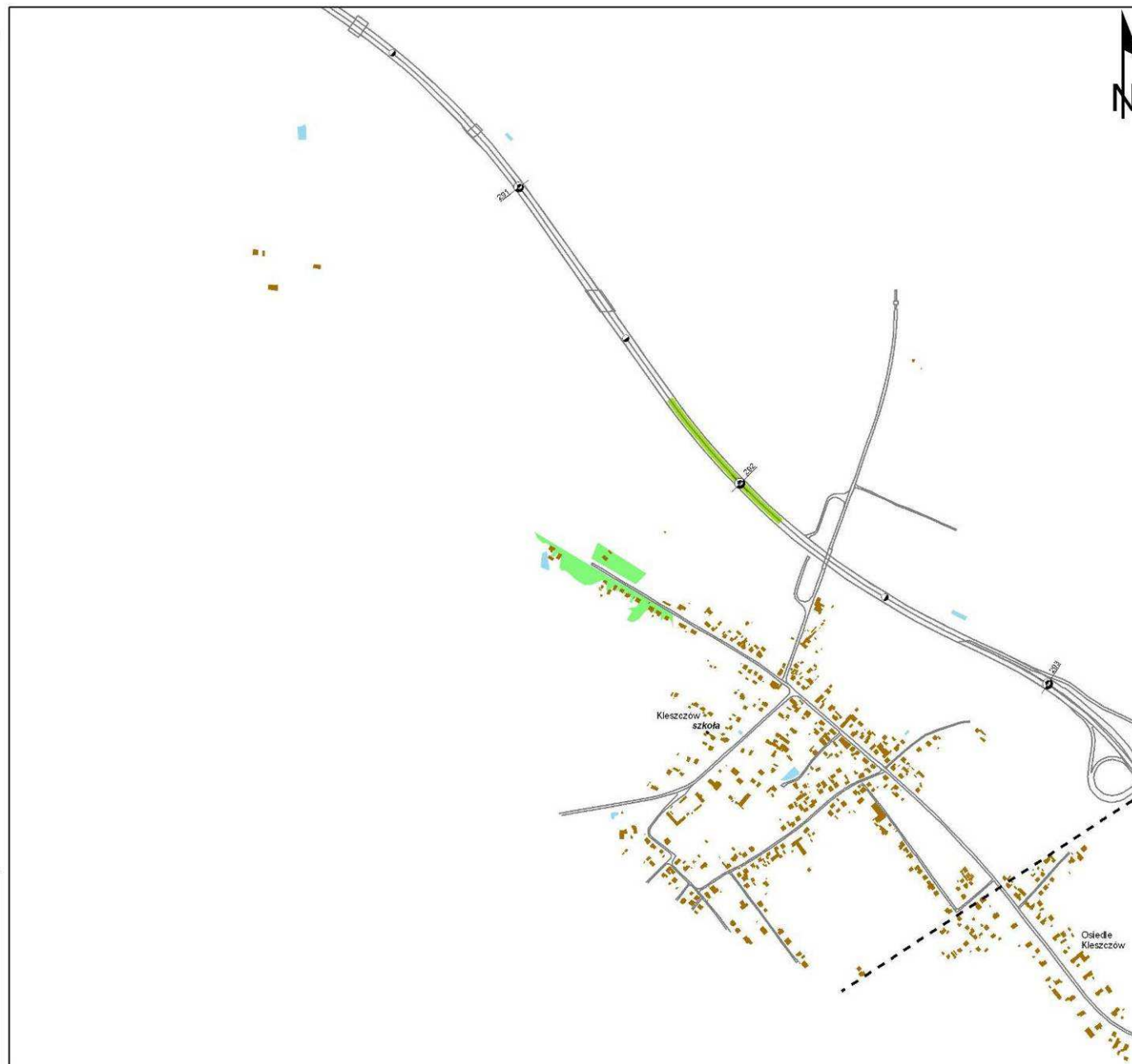
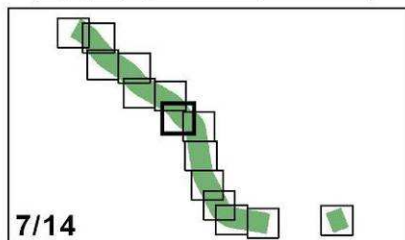
- Bardzo wysoki
- Wysoki
- Średni
- Niski
- Pozostałe

 budynki podlegające ochronie akustycznej o specjalnym przeznaczeniu

Wartości wskaźnika M

- > 0,00 - 2,00
- 2,00 - 5,00
- 5,00 - 10,00
- 10,00 - 25,00
- 25,00 - 50,00
- 50,00 - 100,00
- 100,00 - 250,00
- > 250,00

0 125 250 500 750 m
1:10 000



Mapa priorytetów ochrony na tle rozkładu wskaźnika M LDWN

Autostrada A4
Kilometraż: 278+500 - 328+700
Województwo: śląskie
na odcinku powiatu gliwickiego

Priorytet ochrony akustycznej

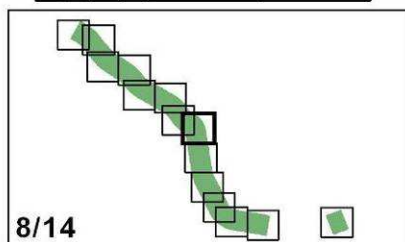
- Bardzo wysoki
- Wysoki
- Średni
- Niski
- Pozostałe

■ budynki podlegające ochronie akustycznej
o specjalnym przeznaczeniu

Wartości wskaźnika M

- > 0,00 - 2,00
- 2,00 - 5,00
- 5,00 - 10,00
- 10,00 - 25,00
- 25,00 - 50,00
- 50,00 - 100,00
- 100,00 - 250,00
- > 250,00

0 125 250 500 750 m
1:10 000




Mapa priorytetów ochrony na tle rozkładu wskaźnika M LDWN

Autostrada A4
Kilometraż: 278+500 - 328+700
Województwo: śląskie
na odcinku powiatu gliwickiego

Priorytet ochrony akustycznej

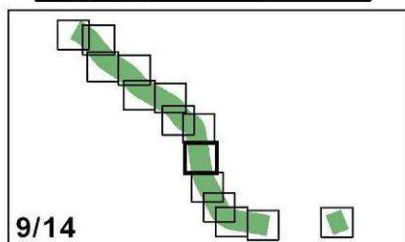
- Bardzo wysoki
- Wysoki
- Średni
- Niski
- Pozostałe

 budynki podlegające ochronie akustycznej o specjalnym przeznaczeniu

Wartości wskaźnika M

- > 0,00 - 2,00
- 2,00 - 5,00
- 5,00 - 10,00
- 10,00 - 25,00
- 25,00 - 50,00
- 50,00 - 100,00
- 100,00 - 250,00
- > 250,00

0 125 250 500 750 m
1:10 000




Mapa priorytetów ochrony na tle rozkładu wskaźnika M LDWN

Autostrada A4
Kilometraż: 278+500 - 328+700
Województwo: śląskie
na odcinku powiatu gliwickiego

Priorytet ochrony akustycznej

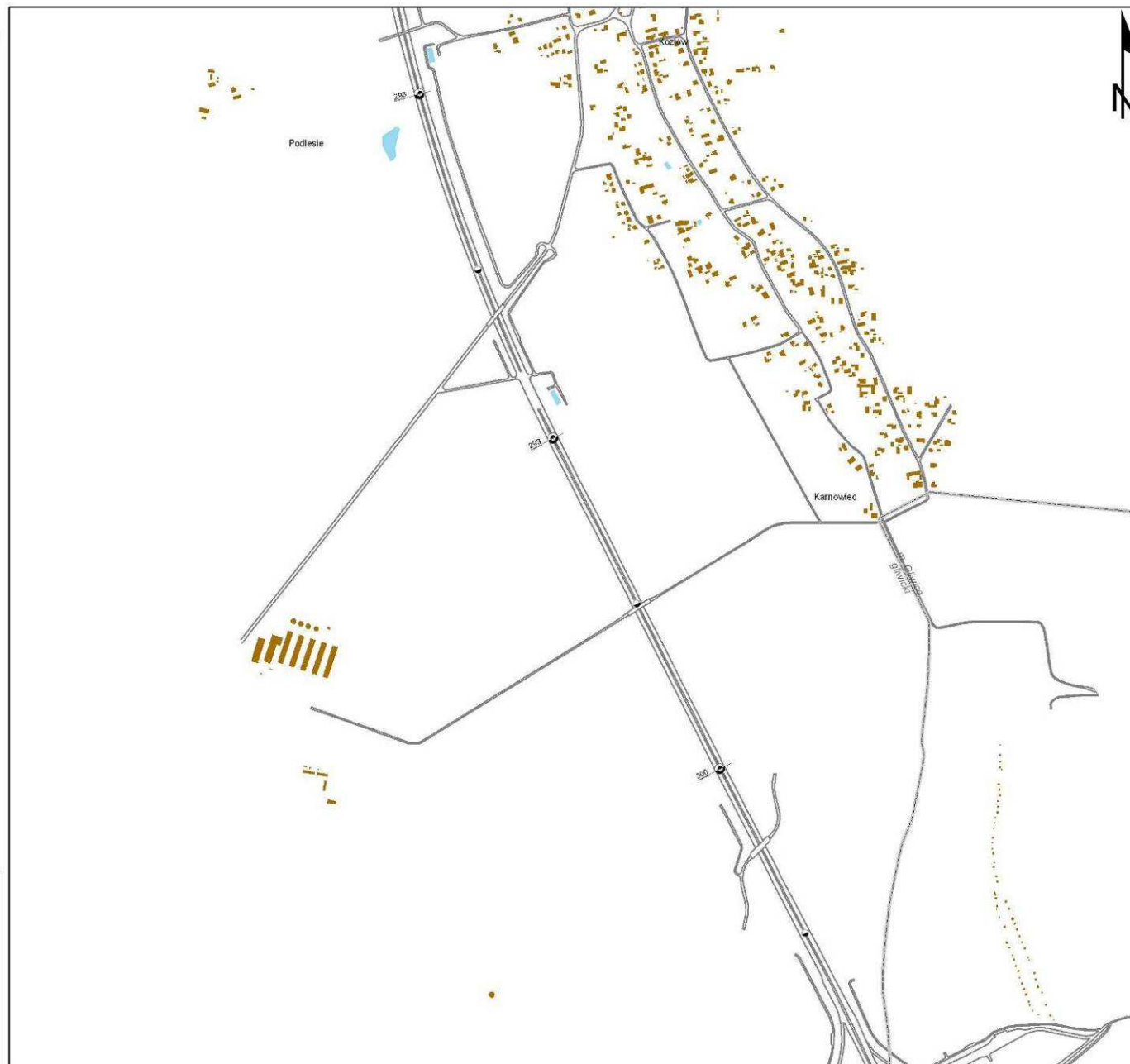
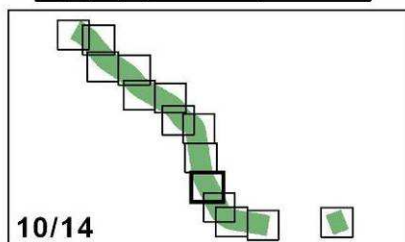
- Bardzo wysoki
- Wysoki
- Średni
- Niski
- Pozostałe

 budynki podlegające ochronie akustycznej o specjalnym przeznaczeniu

Wartości wskaźnika M

- > 0,00 - 2,00
- 2,00 - 5,00
- 5,00 - 10,00
- 10,00 - 25,00
- 25,00 - 50,00
- 50,00 - 100,00
- 100,00 - 250,00
- > 250,00

0 125 250 500 750 m
1:10 000




Mapa priorytetów ochrony na tle rozkładu wskaźnika M LDWN

Autostrada A4
Kilometraż: 278+500 - 328+700
Województwo: śląskie
na odcinku powiatu gliwickiego

Priorytet ochrony akustycznej

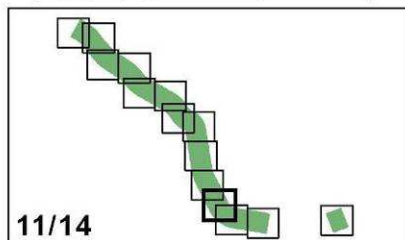
- Bardzo wysoki
- Wysoki
- Średni
- Niski
- Pozostałe

 budynki podlegające ochronie akustycznej o specjalnym przeznaczeniu

Wartości wskaźnika M

- > 0,00 - 2,00
- 2,00 - 5,00
- 5,00 - 10,00
- 10,00 - 25,00
- 25,00 - 50,00
- 50,00 - 100,00
- 100,00 - 250,00
- > 250,00

0 125 250 500 750 m
1:10 000



Mapa priorytetów ochrony na tle rozkładu wskaźnika M LDWN

Autostrada A4
Kilometraż: 278+500 - 328+700
Województwo: śląskie
na odcinku powiatu gliwickiego

Priorytet ochrony akustycznej

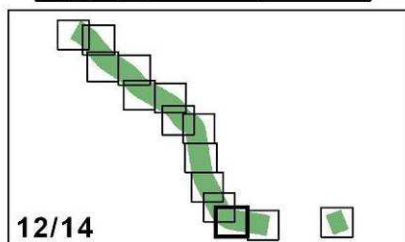
- Bardzo wysoki
- Wysoki
- Średni
- Niski
- Pozostałe

■ budynki podlegające ochronie akustycznej o specjalnym przeznaczeniu

Wartości wskaźnika M

- > 0,00 - 2,00
- 2,00 - 5,00
- 5,00 - 10,00
- 10,00 - 25,00
- 25,00 - 50,00
- 50,00 - 100,00
- 100,00 - 250,00
- > 250,00

0 125 250 500 750 m
1:10 000




Mapa priorytetów ochrony na tle rozkładu wskaźnika M LDWN

Autostrada A4
Kilometraż: 278+500 - 328+700
Województwo: śląskie
na odcinku powiatu gliwickiego

Priorytet ochrony akustycznej

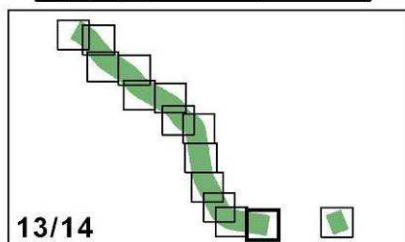
- Bardzo wysoki
- Wysoki
- Średni
- Niski
- Pozostałe

 budynki podlegające ochronie akustycznej o specjalnym przeznaczeniu

Wartości wskaźnika M

- > 0,00 - 2,00
- 2,00 - 5,00
- 5,00 - 10,00
- 10,00 - 25,00
- 25,00 - 50,00
- 50,00 - 100,00
- 100,00 - 250,00
- > 250,00

0 125 250 500 750 m
1:10 000



Mapa priorytetów ochrony na tle rozkładu wskaźnika M LDWN

Autostrada A4
Kilometraż: 278+500 - 328+700
Województwo: śląskie
na odcinku powiatu gliwickiego

Priorytet ochrony akustycznej

- Bardzo wysoki
- Wysoki
- Średni
- Niski
- Pozostałe

■ budynki podlegające ochronie akustycznej
o specjalnym przeznaczeniu

Wartości wskaźnika M

- > 0,00 - 2,00
- 2,00 - 5,00
- 5,00 - 10,00
- 10,00 - 25,00
- 25,00 - 50,00
- 50,00 - 100,00
- 100,00 - 250,00
- > 250,00

0 125 250 500 750 m
1:10 000

